



Администрация Лукояновского муниципального округа
Нижегородской области

ПОСТАНОВЛЕНИЕ

№ _____

Об определении границ прилегающих к некоторым организациям и (или) объектам территорий, на которых не допускается розничная продажа алкогольной продукции и розничная продажа алкогольной продукции при оказании услуг общественного питания в Лукояновском муниципальном округе Нижегородской области

В соответствии с Федеральным законом от 06 октября 2003 года № 131-ФЗ «Об общих принципах организации местного самоуправления в Российской Федерации», Федеральным законом от 22 ноября 1995 года № 171-ФЗ «О государственном регулировании производства и оборота этилового спирта, алкогольной и спиртосодержащей продукции и об ограничении потребления (распития) алкогольной продукции», Законом Нижегородской области от 29 июня 2012 года № 74-З «О регулировании отдельных правоотношений в области производства и оборота этилового спирта, алкогольной и спиртосодержащей продукции на территории Нижегородской области», постановлением Правительства Российской Федерации от 23 декабря 2020 года № 2220 «Об утверждении Правил определения органами местного самоуправления границ прилегающих территорий, на которых не допускается розничная продажа алкогольной продукции и розничная продажа алкогольной продукции при оказании услуг общественного питания», постановлением Правительства Нижегородской области от 28 февраля 2013 года № 119 «Об определении мест массового скопления граждан и мест нахождения источников повышенной опасности, в которых не допускается розничная продажа алкогольной продукции

на территории Нижегородской области», администрация Лукояновского муниципального округа Нижегородской области **постановляет**:

1. Установить минимальные значения расстояний от организаций и (или) объектов до границ прилегающих территорий, на которых не допускается розничная продажа алкогольной продукции и розничная продажа алкогольной продукции при оказании услуг общественного питания в Лукояновском муниципальном округе Нижегородской области, согласно приложению 1 к настоящему постановлению.

2. Утвердить Порядок определения границ прилегающих территорий, на которых не допускается розничная продажа алкогольной продукции и розничная продажа алкогольной продукции при оказании услуг общественного питания в Лукояновском муниципальном округе Нижегородской области, согласно приложению 2 к настоящему постановлению.

3. Утвердить перечень организаций и (или) объектов, на прилегающих территориях к которым не допускается розничная продажа алкогольной продукции и розничная продажа алкогольной продукции при оказании услуг общественного питания, и значения расстояний от организаций и (или) объектов до границ прилегающих территорий в Лукояновском муниципальном округе Нижегородской области согласно приложению 3 к настоящему постановлению.

4. Утвердить схемы границ прилегающих территорий к организациям и (или) объектам, на которых не допускается розничная продажа алкогольной продукции и розничная продажа алкогольной продукции при оказании услуг общественного питания в Лукояновском муниципальном округе Нижегородской области, согласно приложению 4 к настоящему постановлению.

5. Признать утратившим силу постановление администрации Лукояновского муниципального района Нижегородской области от 29.07.2015 № 810-п «Об определении границ прилегающих к некоторым организациям и объектам территорий, на которых не допускается розничная продажа алкогольной продукции».

6. Управлению делами администрации Лукояновского муниципального округа Нижегородской области направить настоящее постановление в газету

«Лукояновская правда» для опубликования и разместить на официальном портале администрации Лукояновского муниципального округа Нижегородской области в информационно-телекоммуникационной сети «Интернет».

7. Настоящее постановление вступает в действие после его официального опубликования (обнародования).

Глава местного самоуправления

И.Г. Синцов

ПРИЛОЖЕНИЕ 1

к постановлению администрации
Лукояновского муниципального
округа Нижегородской области
от _____ № _____

**МИНИМАЛЬНЫЕ ЗНАЧЕНИЯ РАССТОЯНИЙ
ОТ ОРГАНИЗАЦИЙ И (ИЛИ) ОБЪЕКТОВ ДО ГРАНИЦ
ПРИЛЕГАЮЩИХ ТЕРРИТОРИЙ, НА КОТОРЫХ НЕ ДОПУСКАЕТСЯ
РОЗНИЧНАЯ ПРОДАЖА АЛКОГОЛЬНОЙ ПРОДУКЦИИ И РОЗНИЧНАЯ
ПРОДАЖА АЛКОГОЛЬНОЙ ПРОДУКЦИИ ПРИ ОКАЗАНИИ УСЛУГ
ОБЩЕСТВЕННОГО ПИТАНИЯ В ЛУКОЯНОВСКОМ
МУНИЦИПАЛЬНОМ ОКРУГЕ НИЖЕГОРОДСКОЙ ОБЛАСТИ**

Минимальные значения расстояний от организаций и (или) объектов до границ прилегающих территорий, на которых не допускается розничная продажа алкогольной продукции и розничная продажа алкогольной продукции при оказании услуг общественного питания в Лукояновском муниципальном округе Нижегородской области устанавливаются в следующих размерах:

- от зданий, строений, сооружений, помещений, находящихся во владении и (или) пользовании образовательных организаций (за исключением организаций дополнительного образования, организаций дополнительного профессионального образования), в которых непосредственно осуществляются соответствующие виды деятельности – 50 метров для учреждений дошкольного образования, учреждений профессионального образования; 100 метров для общеобразовательных учреждений;

- от зданий, строений, сооружений, помещений, находящихся во владении и (или) пользовании организаций, осуществляющих обучение несовершеннолетних, в которых непосредственно осуществляются соответствующие виды деятельности – 50 метров;

- от зданий, строений, сооружений, помещений, находящихся во владении и (или) пользовании юридических лиц независимо от организационно-правовой формы и индивидуальных предпринимателей, осуществляющих в качестве основного (уставного) вида деятельности медицинскую деятельность или

осуществляющих медицинскую деятельность наряду с основной (уставной) деятельностью на основании лицензии, выданной в порядке, установленном законодательством Российской Федерации, за исключением видов медицинской деятельности по перечню, утвержденному Правительством Российской Федерации, в которых непосредственно осуществляются соответствующие виды деятельности – 50 метров;

- от спортивных сооружений, которые являются объектами недвижимости и права на которые зарегистрированы в установленном порядке – 50 метров;

- от автостанций, вокзалов – 50 метров;

- от мест нахождения источников повышенной опасности, определяемых органами государственной власти субъектов Российской Федерации в порядке, установленном Правительством Российской Федерации – 50 метров.

ПРИЛОЖЕНИЕ 2

к постановлению администрации
Лукояновского муниципального
округа Нижегородской области
от _____ № _____

**ПОРЯДОК
ОПРЕДЕЛЕНИЯ ГРАНИЦ ПРИЛЕГАЮЩИХ ТЕРРИТОРИЙ, НА
КОТОРЫХ НЕ ДОПУСКАЕТСЯ РОЗНИЧНАЯ ПРОДАЖА
АЛКОГОЛЬНОЙ ПРОДУКЦИИ И РОЗНИЧНАЯ ПРОДАЖА
АЛКОГОЛЬНОЙ ПРОДУКЦИИ ПРИ ОКАЗАНИИ УСЛУГ
ОБЩЕСТВЕННОГО ПИТАНИЯ В ЛУКОЯНОВСКОМ
МУНИЦИПАЛЬНОМ ОКРУГЕ НИЖЕГОРОДСКОЙ ОБЛАСТИ**
(далее – Порядок)

1. Настоящий Порядок устанавливает правила определения границ прилегающих территорий к организациям и (или) объектам, на которых не допускается розничная продажа алкогольной продукции и розничная продажа алкогольной продукции при оказании услуг общественного питания в Лукояновском муниципальном округе Нижегородской области.

2. Основные понятия, используемые в настоящем Порядке:

- организация и (или) объект – организация и (или) объект, для которых устанавливаются границы прилегающих территорий в целях запрета реализации алкогольной продукции и реализации алкогольной продукции при оказании услуг общественного питания;

- прилегающая территория – территория, прилегающая к организации и (или) объекту, на которой не допускается розничная продажа алкогольной продукции и розничная продажа алкогольной продукции при оказании услуг общественного питания;

- обособленная территория – территория в пределах границ земельного участка, на котором расположена организация и (или) объект.

3. Определение границ прилегающих территорий:

3.1. Минимальные значения расстояний от организаций и (или) объектов до границ прилегающих территорий, на которых не допускается розничная продажа алкогольной продукции и розничная продажа алкогольной продукции при

оказании услуг общественного питания в Лукояновском муниципальном округе Нижегородской области (далее – минимальные значения расстояний) определяются с использованием карты или плана населенного пункта по кратчайшему маршруту движения пешеходов от входа (выхода) для посетителей в здание (строение, сооружение), в котором расположены организации и (или) объекты, до входа для посетителей в торговый объект (объект общественного питания), с учетом сложившейся системы дорог, тротуаров, пешеходных путей.

3.2. Пожарные, запасные и иные входы (выходы) в здания (строения, сооружения), которые не используются для посетителей, при определении прилегающих территорий не учитываются.

3.3. При наличии у организации и (или) объекта нескольких входов (выходов) для посетителей, прилегающая территория определяется от каждого входа (выхода).

3.4. При отсутствии у организаций и (или) объектов обособленной территории либо при невозможности определить границы обособленной территории с использованием карты или плана населенного пункта прилегающая территория определяется в границах окружности с радиусом, равным минимальному значению расстояний, с учетом пункта 3.1. настоящего Порядка.

3.5. При наличии у организаций и (или) объектов обособленной территории в прилегающую территорию включается обособленная территория и территория, установленная в виде окружности (части окружности) с радиусом, равным минимальному значению расстояний, с учетом пункта 3.1. настоящего Порядка.

3.6. В случае если границы обособленной территории находятся на расстоянии, превышающем минимальные значения расстояний от входа для посетителей в организацию и (или) объект, считать прилегающую территорию по границам обособленной территории.

3.7. В случае если организации и (или) объекты и объекты розничной торговли (общественного питания) размещаются в одном здании (строении, сооружении) и не имеют предназначенных для посетителей обособленных входов (выходов), границы прилегающей территории определяются внутри здания (строения, сооружения) от входа в организацию и (или) объект.

ПРИЛОЖЕНИЕ 3

к постановлению администрации
Лукояновского муниципального
округа Нижегородской области
от _____ № _____

**ПЕРЕЧЕНЬ
ОРГАНИЗАЦИЙ И (ИЛИ) ОБЪЕКТОВ, НА ПРИЛЕГАЮЩИХ
ТЕРРИТОРИЯХ К КОТОРЫМ НЕ ДОПУСКАЕТСЯ РОЗНИЧНАЯ
ПРОДАЖА АЛКОГОЛЬНОЙ ПРОДУКЦИИ И РОЗНИЧНАЯ ПРОДАЖА
АЛКОГОЛЬНОЙ ПРОДУКЦИИ ПРИ ОКАЗАНИИ УСЛУГ
ОБЩЕСТВЕННОГО ПИТАНИЯ, И ЗНАЧЕНИЯ РАССТОЯНИЙ ОТ
ОРГАНИЗАЦИЙ И (ИЛИ) ОБЪЕКТОВ ДО ГРАНИЦ ПРИЛЕГАЮЩИХ
ТЕРРИТОРИЙ В ЛУКОЯНОВСКОМ МУНИЦИПАЛЬНОМ ОКРУГЕ
НИЖЕГОРОДСКОЙ ОБЛАСТИ**

№ п/п	Наименование организации и (или) объекта	Адрес местонахождения	Размер расстояния от организации и (или) объекта до границ прилегающей территории	№ страницы
1	Здания, строения, сооружения, помещения, находящиеся во владении и (или) пользовании образовательных организаций (за исключением организаций дополнительного образования, организаций дополнительного профессионального образования)			
1.1	МБОУ Лукояновская СШ № 1	Нижегородская область, Лукояновский м.о., г. Лукоянов, ул. Кирова, д. 34	100 метров	Стр.15
1.2	МБОУ Лукояновская СШ № 1	Нижегородская область, г. Лукоянов, пл. Мира, д. 7 «А»	100 метров	Стр.15
1.3	ГБПОУ «Лукояновский педагогический колледж им. А.М. Горького»	Нижегородская область, г. Лукоянов, ул. Куманева, д. 10 (общежитие)	50 метров	Стр.15
1.4	МБОУ Лукояновская СШ № 1	Нижегородская обл., Лукояновский м.о., с. Саврасово, ул. Молодежная, д. 4 «А»	100 метров	Стр.28
1.5	МБОУ Лукояновская СШ № 2	Нижегородская область, г. Лукоянов, ул. Новошкольная, д. 2	100 метров	Стр.18
1.6	МБОУ Лукояновская СШ № 2	Нижегородская область, г. Лукоянов, ул. Дзержинского, д. 43	100 метров	Стр.18
1.7	Филиал МБОУ Лукояновская СШ № 2 - Кудеяровская ОШ	Нижегородская область, Лукояновский м.о., с. Кудеярово, ул. Ленина, д. 103	100 метров	Стр.22
1.8	МБОУ Ульяновская СШ	Нижегородская область, Лукояновский м.о., с. Ульяново, ул. Пролетарская, д. 76 «А»	100 метров	Стр.20
1.9	Филиал МБОУ Ульяновской СШ - Шандровская ОШ	Нижегородская область, Лукояновский м.о., с. Шандрово, ул. Центральная, д. 3	100 метров	Стр.32

№ п/п	Наименование организации и (или) объекта	Адрес местонахождения	Размер расстояния от организации и (или) объекта до границ прилегающей территории	№ страницы
1.10	МБОУ Разинская СШ	Нижегородская область, Лукояновский м.о., р.п. имени Степана Разина, ул. Школьная, д. 15	100 метров	Стр.34
1.11	МБОУ Большемаресьевская СШ	Нижегородская область, Лукояновский м.о., с. Большое Маресьево, ул. Советская, д. 2	100 метров	Стр.27
1.12	МБОУ Лопатинская ОШ	Нижегородская обл., Лукояновский м.о., с. Лопатино ул. Новая Линия, д.17	100 метров	Стр.29
1.13	МБОУ Тольскомайданская ОШ	Нижегородская область, Лукояновский м.о., с. Тольский Майдан, ул. Свердлова, д. 101 «А»	100 метров	Стр.25
1.14	МБОУ Тольскомайданская ОШ	Нижегородская обл., Лукояновский м.о., с. Малое Мамлеево, ул. Молодежная, д. 25	100 метров	Стр.24
1.15	МБДОУ детский сад № 1	Нижегородская область, г. Лукоянов, ул. Кирова, д. 37	50 метров	Стр.15
1.16	МБДОУ Кудеяровский детский сад	Нижегородская область, Лукояновский м.о., с. Кудеярово, ул. Ленина, д. 76	50 метров	Стр.22
1.17	МБДОУ детский сад № 3 «Ромашка»	Нижегородская область, г. Лукоянов, микрорайон 1, д. 15 «А»	50 метров	Стр.17
1.18	МБДОУ детский сад № 4 «Дюймовочка»	Нижегородская область, г. Лукоянов, микрорайон 2, д. 7 «Б»	50 метров	Стр.20
1.19	МБДОУ детский сад № 6 «Солнышко»	Нижегородская область, г. Лукоянов, пл. Мира, д. 7	50 метров	Стр.15
1.20	МБДОУ Разинский детский сад № 7	Нижегородская область, Лукояновский м.о., р.п. им. Степана Разина, ул. Загрекова, д. 94	50 метров	Стр.34
1.21	МБДОУ детский сад № 8 «Берёзка»	Нижегородская область, г. Лукоянов, ул. 1 Августа, д. 47	50 метров	Стр.18
1.22	ГБПОУ «Лукояновский педагогический колледж им. А.М. Горького»	Нижегородская область, г. Лукоянов, пл. Мира, д. 4	50 метров	Стр.15
1.23	ГБПОУ «Лукояновский Губернский колледж»	Нижегородская область, Лукояновский м.о., с. Ульяново, ул. Пролетарская, д. 130	50 метров	Стр.19
1.24	Лукояновский филиал ГБПОУ НО «Арзамасский медицинский колледж»	Нижегородская область, г. Лукоянов, ул. Горького, д. 44	50 метров	Стр.15
2	Здания, строения, сооружения, помещения, находящиеся во владении и (или) пользовании организаций, осуществляющих обучение несовершеннолетних			

№ п/п	Наименование организации и (или) объекта	Адрес местонахождения	Размер расстояния от организации и (или) объекта до границ прилегающей территории	№ страницы
2.1	МБУДО «Лукояновская детская школа искусств»	Нижегородская область, г. Лукоянов, пл. Мира, д. 2	50 метров	Стр.15
2.2	МБУДО «Дом детского творчества»	Нижегородская область, г. Лукоянов, ул. Октябрьская, д. 47	50 метров	Стр.16
2.3	МБУДО «Дом детского творчества»	Нижегородская область, г. Лукоянов, ул. Заводская, д. 23	50 метров	Стр.19
2.4	МОУ дополнительного образования детей «Лукояновская детско-юношеская спортивная школа»	Нижегородская область, г. Лукоянов, ул. Калинина, д. 50 «Б»	50 метров	Стр.14
2.5	Частное профессиональное образовательное учреждение «РОСТ- АВТО» (автошкола)	Нижегородская область, г. Лукоянов, ул. Пушкина	50 метров	Стр.18
3	Здания, строения, сооружения, помещения, находящиеся во владении и (или) пользовании юридических лиц независимо от организационно-правовой формы и индивидуальных предпринимателей, осуществляющих в качестве основного (уставного) вида деятельности медицинскую деятельность или осуществляющих медицинскую деятельность наряду с основной (уставной) деятельностью на основании лицензии, выданной в порядке, установленном законодательством Российской Федерации, за исключением видов медицинской деятельности по перечню, утвержденному Правительством Российской Федерации			
3.1	ГБУЗ НО «Лукояновская ЦРБ»	Нижегородская область, г. Лукоянов, ул. Куйбышева, д. 14	50 метров	Стр.14
3.2	ГБУЗ НО «Лукояновская ЦРБ» (поликлиника)	Нижегородская область, г. Лукоянов, пл. Мира, д. 6	50 метров	Стр.15
3.3	ГБУЗ НО «Лукояновская ЦРБ» Разинская поселковая больница	Нижегородская область, Лукояновский м.о., р.п. имени Степана Разина, ул. Горького, д. 46	50 метров	Стр.34
3.4	ГБУЗ НО «Лукояновская ЦРБ» Большемаресьевская участковая больница	Нижегородская область, Лукояновский м.о., с. Большое Маресьево, ул. Больничная, д. 27	50 метров	Стр.27
3.5	ГБУЗ НО «Лукояновская ЦРБ» Шандровская участковая больница	Нижегородская область, Лукояновский м.о., с. Шандрово, ул. Полевая, д. 1	50 метров	Стр.32
3.6	ГБУЗ НО «Лукояновская ЦРБ» Ульяновская врачебная амбулатория	Нижегородская область, г. Лукоянов, 2 микрорайон, д. 9 «А»	50 метров	Стр.20
3.7	ГБУЗ НО	Нижегородская область,	50 метров	Стр.32

№ п/п	Наименование организации и (или) объекта	Адрес местонахождения	Размер расстояния от организации и (или) объекта до границ прилегающей территории	№ страницы
	«Лукояновская ЦРБ» Атингеевский ФАП	Лукояновский м.о., с. Атингеево, ул. Молодежная, д. 1		
3.8	ГБУЗ НО «Лукояновская ЦРБ» Большеарский ФАП	Нижегородская область, Лукояновский м.о., с. Большая Аря, ул. Сластяева, д. 1 «Б»	50 метров	Стр.26
3.9	ГБУЗ НО «Лукояновская ЦРБ» Большемамлеевский ФАП	Нижегородская область, Лукояновский м.о., с. Большое Мамлеево, ул. Колхозная, д. 10	50 метров	Стр.23
3.10	ГБУЗ НО «Лукояновская ЦРБ» Березовский ФАП	Нижегородская область, Лукояновский м.о., с. Александровка, ул. Колхозная, д. 91	50 метров	Стр.31
3.11	ГБУЗ НО «Лукояновская ЦРБ» Владимировский ФАП	Нижегородская область, Лукояновский м.о., д. Владимировка, ул. Молодежная, д. 5	50 метров	Стр.31
3.12	ГБУЗ НО «Лукояновская ЦРБ» Гарской ФАП	Нижегородская область, Лукояновский м.о., с. Гари, ул. 1-е Мая, д. 34	50 метров	Стр.23
3.13	ГБУЗ НО «Лукояновская ЦРБ» Елфимовский ФАП	Нижегородская область, Лукояновский м.о., с. Елфимово, ул. Советская, д. 80 «А»	50 метров	Стр.26
3.14	ГБУЗ НО «Лукояновская ЦРБ» Иванцевский ФАП	Нижегородская область, Лукояновский м.о., с. Иванцево, пл. Победы, д. 9	50 метров	Стр.33
3.15	ГБУЗ НО «Лукояновская ЦРБ» Крюковский ФАП	Нижегородская область, Лукояновский м.о., с. Крюковка, ул. Ленина, д. 30	50 метров	Стр.30
3.16	ГБУЗ НО «Лукояновская ЦРБ» Кудеяровский ФАП	Нижегородская область, Лукояновский м.о., с. Кудеярово, ул. Большевикская, д. 19	50 метров	Стр.22
3.17	ГБУЗ НО «Лукояновская ЦРБ» Лопатинский ФАП	Нижегородская область, Лукояновский м.о., с. Лопатино, ул. Новая Линия, д. 9	50 метров	Стр.29
3.18	ГБУЗ НО «Лукояновская ЦРБ» Мерлиновский ФАП	Нижегородская область, Лукояновский м.о., с. Мерлиновка, ул. Ленина, д. 96	50 метров	Стр.23
3.19	ГБУЗ НО «Лукояновская ЦРБ» Маломамлеевский ФАП	Нижегородская область, Лукояновский м.о., с. Малое Мамлеево, ул. Новикова, д. 31	50 метров	Стр.24
3.20	ГБУЗ НО «Лукояновская ЦРБ» Малополянский ФАП	Нижегородская область, Лукояновский м.о., с. Малая Поляна, ул. Заречная, д. 150	50 метров	Стр.27
3.21	ГБУЗ НО «Лукояновская ЦРБ» Неверовский ФАП	Нижегородская область, Лукояновский м.о., с. Неверово, ул. Центральная, д. 1 «В»	50 метров	Стр.31
3.22	ГБУЗ НО	Нижегородская область,	50 метров	Стр.33

№ п/п	Наименование организации и (или) объекта	Адрес местонахождения	Размер расстояния от организации и (или) объекта до границ прилегающей территории	№ страницы
	«Лукояновская ЦРБ» Новоселковский ФАП	Лукояновский м.о., с. Новосёлки, ул. Клубная, д. 144		
3.23	ГБУЗ НО «Лукояновская ЦРБ» Новомихайловский ФАП	Нижегородская область, Лукояновский м.о., с. Новомихайловка, ул. Кадышева, д. 24	50 метров	Стр.35
3.24	ГБУЗ НО «Лукояновская ЦРБ» Нехорошевский ФАП	Нижегородская область, Лукояновский м.о., с. Нехорошево, ул. Сельская, д. 39	50 метров	Стр.27
3.25	ГБУЗ НО «Лукояновская ЦРБ» Никулинский ФАП	Нижегородская область, Лукояновский м.о., с. Никулино, ул. Советская, д. 70	50 метров	Стр.26
3.26	ГБУЗ НО «Лукояновская ЦРБ» Печинский ФАП	Нижегородская область, Лукояновский м.о., с. Печи, ул. Советская, д. 49	50 метров	Стр.35
3.27	ГБУЗ НО «Лукояновская ЦРБ» Перемчалковский ФАП	Нижегородская область, Лукояновский м.о., с. Перемчалки, ул. Золина, д. 20 «А»	50 метров	Стр.31
3.28	ГБУЗ НО «Лукояновская ЦРБ» Покровский ФАП	Нижегородская область, Лукояновский м.о., с. Покровка, ул. Центральная, д. 69	50 метров	Стр.36
3.29	ГБУЗ НО «Лукояновская ЦРБ» Пойский ФАП	Нижегородская область, Лукояновский м.о., с. Поя, ул. Гагарина, д. 28	50 метров	Стр.23
3.30	ГБУЗ НО «Лукояновская ЦРБ» Пичингушский ФАП	Нижегородская область, Лукояновский м.о., с. Пичингуши, ул. Советская, д. 31 «А»	50 метров	Стр.33
3.31	ГБУЗ НО «Лукояновская ЦРБ» Романовский ФАП	Нижегородская область, Лукояновский м.о., с. Романовка, ул. Лесная, д. 20	50 метров	Стр.35
3.32	ГБУЗ НО «Лукояновская ЦРБ» Саврасовский ФАП	Нижегородская область, Лукояновский м.о., с. Саврасово, ул. Октябрьская, д. 90	50 метров	Стр.28
3.33	ГБУЗ НО «Лукояновская ЦРБ» Санковский ФАП	Нижегородская область, Лукояновский м.о., с. Санки, ул. Центральная, д. 40	50 метров	Стр.35
3.34	ГБУЗ НО «Лукояновская ЦРБ» Салдоманов- Майданский ФАП	Нижегородская область, Лукояновский м.о., с. Салдоманов Майдан, ул. Шихарева, д. 113	50 метров	Стр.32
3.35	ГБУЗ НО «Лукояновская ЦРБ» Тольско- Майданский ФАП	Нижегородская область, Лукояновский м.о., с. Тольский Майдан, ул. Свердлова, д. 116	50 метров	Стр.25
3.36	ГБУЗ НО «Лукояновская ЦРБ» Ульяновский ФАП	Нижегородская область, Лукояновский м.о., с. Ульяново, ул. Кооперативная, д. 2 «Д»	50 метров	Стр.21

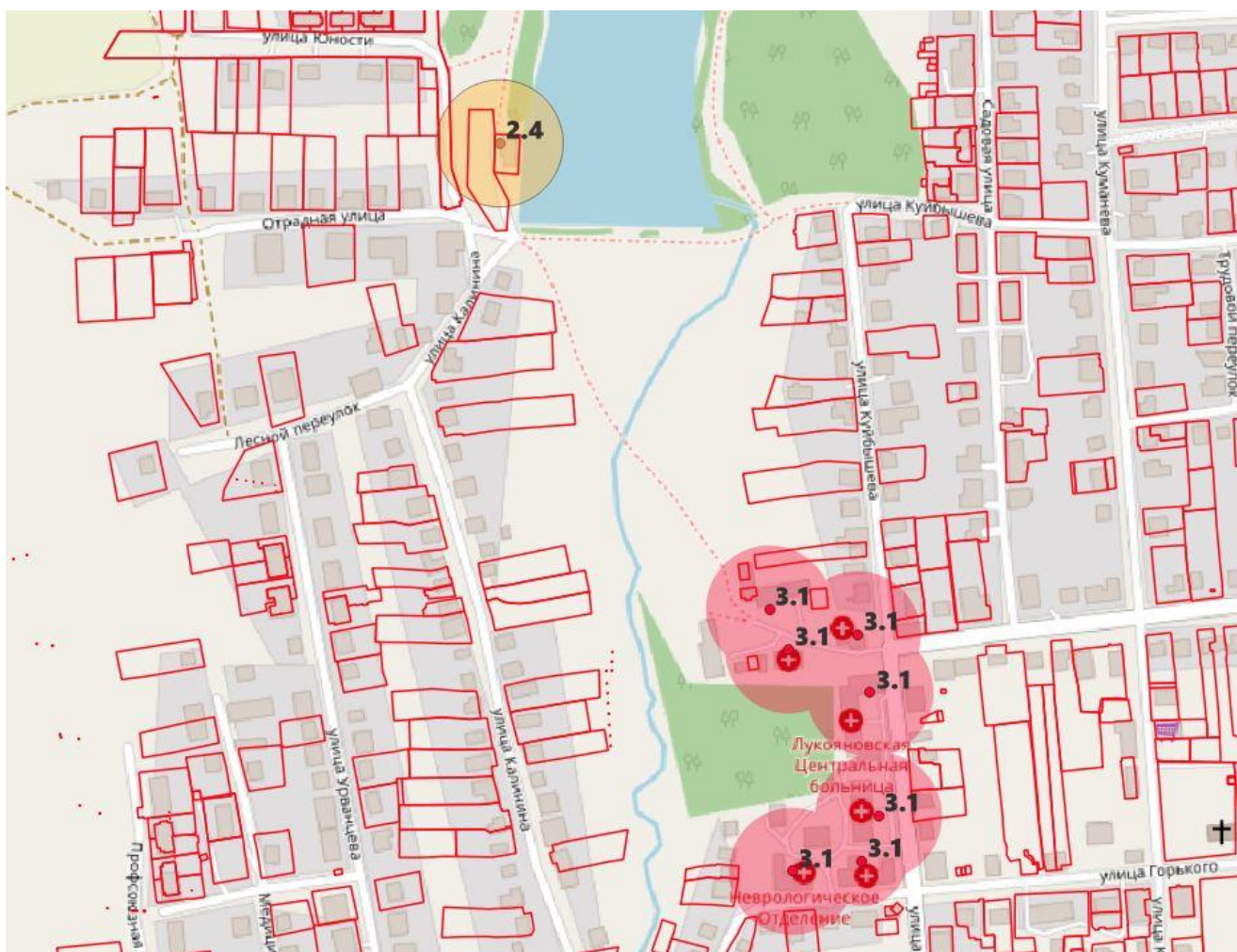
№ п/п	Наименование организации и (или) объекта	Адрес местонахождения	Размер расстояния от организации и (или) объекта до границ прилегающей территории	№ страницы
3.37	ГБУЗ НО «Лукояновская ЦРБ» Чиргушский ФАП	Нижегородская область, Лукояновский м.о., с. Чиргуши, ул. Панкстыяновка, д. 40	50 метров	Стр.26
3.38	ГБУЗ НО «Лукояновская ЦРБ» Чуфаровский ФАП	Нижегородская область, Лукояновский м.о., с. Чуфарово, ул. Ленина, д. 9 «А»	50 метров	Стр.33
3.39	Медицинский центр «Вита-М»	Нижегородская область, г. Лукоянов, ул. Пушкина, д. 41 «А»	50 метров	Стр.18
4	Спортивные сооружения, которые являются объектами недвижимости и права на которые зарегистрированы в установленном порядке			
4.1	ФОК «Колос»	Нижегородская область, г. Лукоянов, ул. Загородная, д. 39 «В»	50 метров	Стр.17
4.2	Стадион «Локомотив»	Нижегородская область, г. Лукоянов, ул. 1 Августа, д. 1	50 метров	Стр.17
4.3	Спортивная площадка	Нижегородская область, Лукояновский м.о., с. Ульяново	50 метров	Стр.21
5	Автостанции, вокзалы			
5.1	Автостанция	Нижегородская область, г. Лукоянов, ул. Пушкина, д. 136	50 метров	Стр.18
5.2	Железнодорожный вокзал «Лукоянов»	Нижегородская область, г. Лукоянов, ул. Пушкина, д. 59 «Б»	50 метров	Стр.18

ПРИЛОЖЕНИЕ 4

к постановлению администрации
Лукояновского муниципального
округа Нижегородской области
от _____ № _____

**СХЕМЫ
ГРАНИЦ ПРИЛЕГАЮЩИХ ТЕРРИТОРИЙ К ОРГАНИЗАЦИЯМ И (ИЛИ)
ОБЪЕКТАМ, НА КОТОРЫХ НЕ ДОПУСКАЕТСЯ РОЗНИЧНАЯ
ПРОДАЖА АЛКОГОЛЬНОЙ ПРОДУКЦИИ И РОЗНИЧНАЯ ПРОДАЖА
АЛКОГОЛЬНОЙ ПРОДУКЦИИ ПРИ ОКАЗАНИИ УСЛУГ
ОБЩЕСТВЕННОГО ПИТАНИЯ В ЛУКОЯНОВСКОМ
МУНИЦИПАЛЬНОМ ОКРУГЕ НИЖЕГОРОДСКОЙ ОБЛАСТИ**

г. Лукоянов, ул. Калинина, ул. Куйбышева



Объекты, находящиеся во владении и (или) пользовании организаций, осуществляющих обучение несовершеннолетних



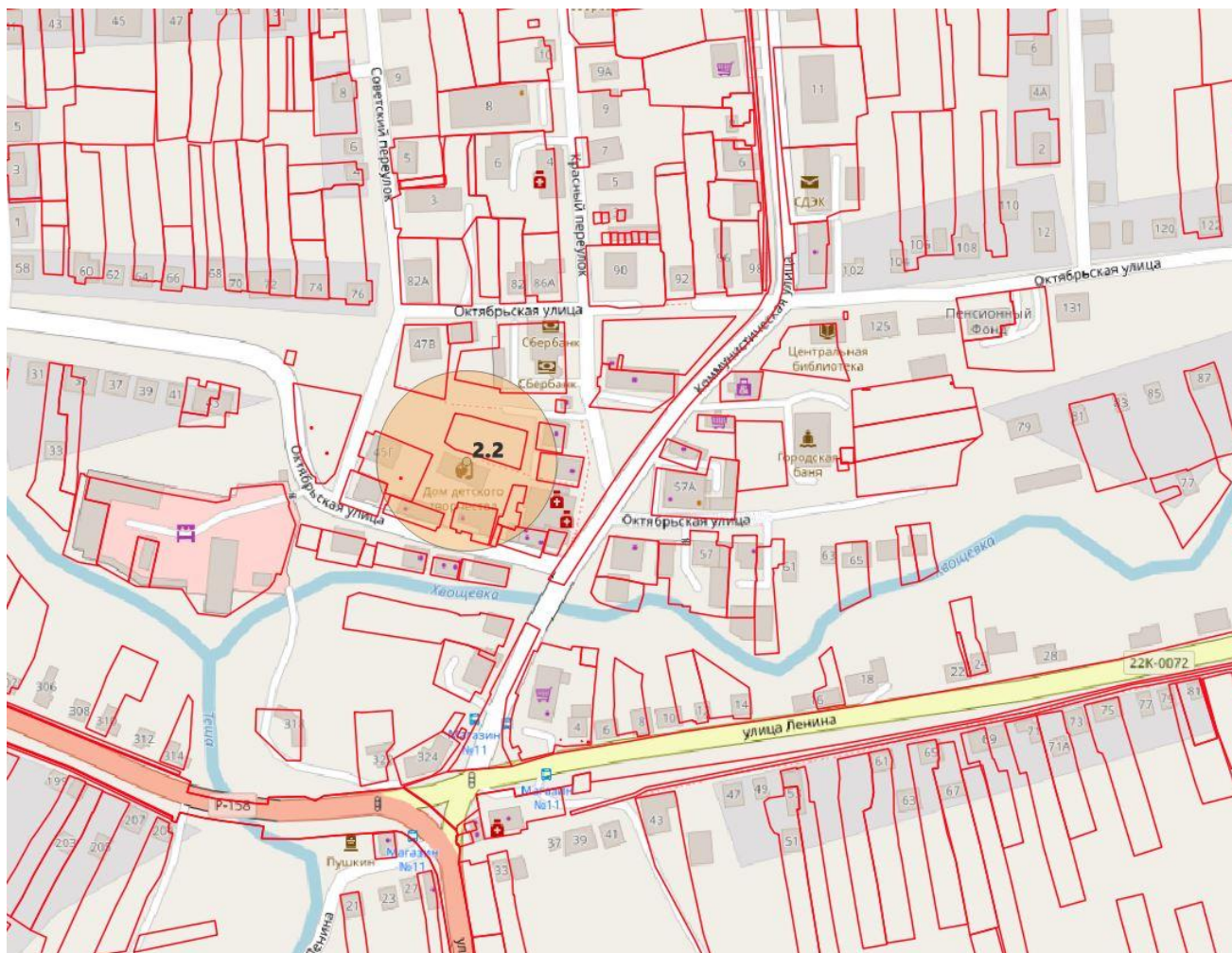
Объекты организаций, осуществляющих медицинскую деятельность

г. Лукоянов, ул. Кирова, пл. Мира, ул. Горького, пер. Красный



- Объекты, находящиеся во владении и (или) пользовании организаций, осуществляющих обучение несовершеннолетних
- Объекты организаций, осуществляющих медицинскую деятельность
- Объекты, находящиеся во владении и (или) пользовании образовательных организаций (за исключением организаций дополнительного образования, организаций дополнительного профессионального образования)

г. Лукоянов, ул. Коммунистическая, ул. Октябрьская

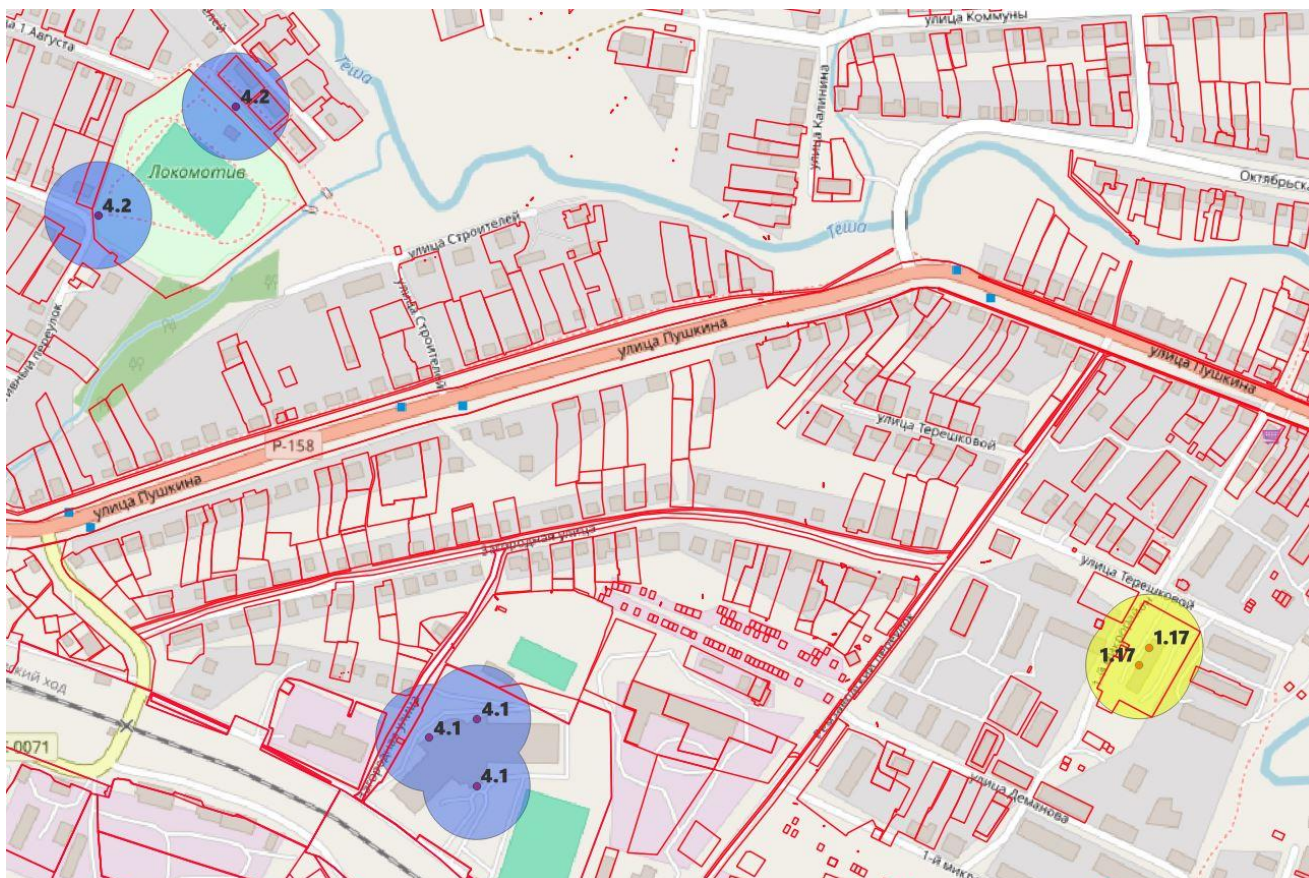


Объекты, находящиеся во владении и (или) пользовании организаций, осуществляющих обучение несовершеннолетних



Объекты организаций, осуществляющих медицинскую деятельность

г. Лукоянов, микрорайон1, ул. 1Августа, ул. Загородная

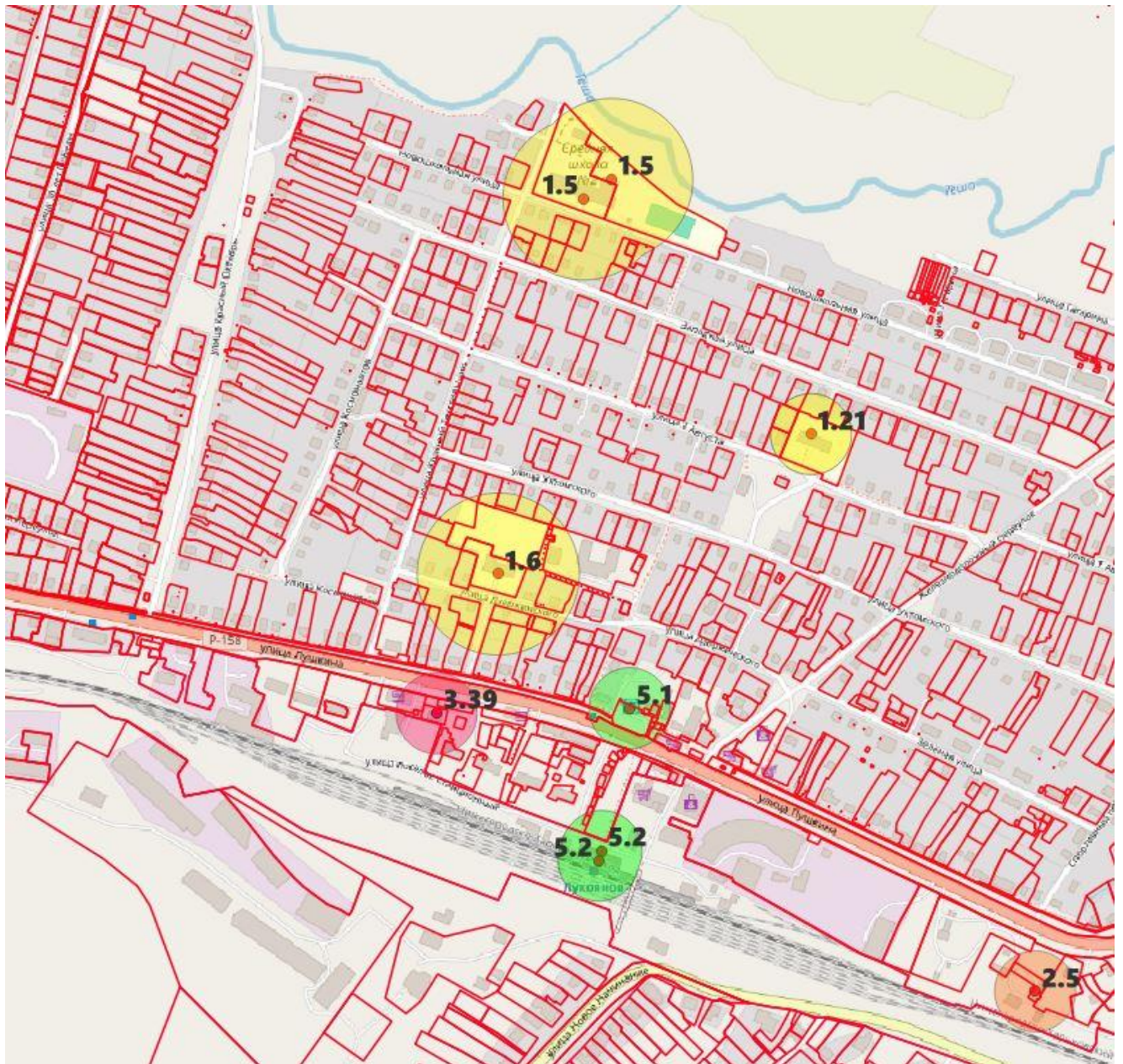


Объекты, находящиеся во владении и (или) пользовании образовательных организаций (за исключением организаций дополнительного образования, организаций дополнительного профессионального образования)



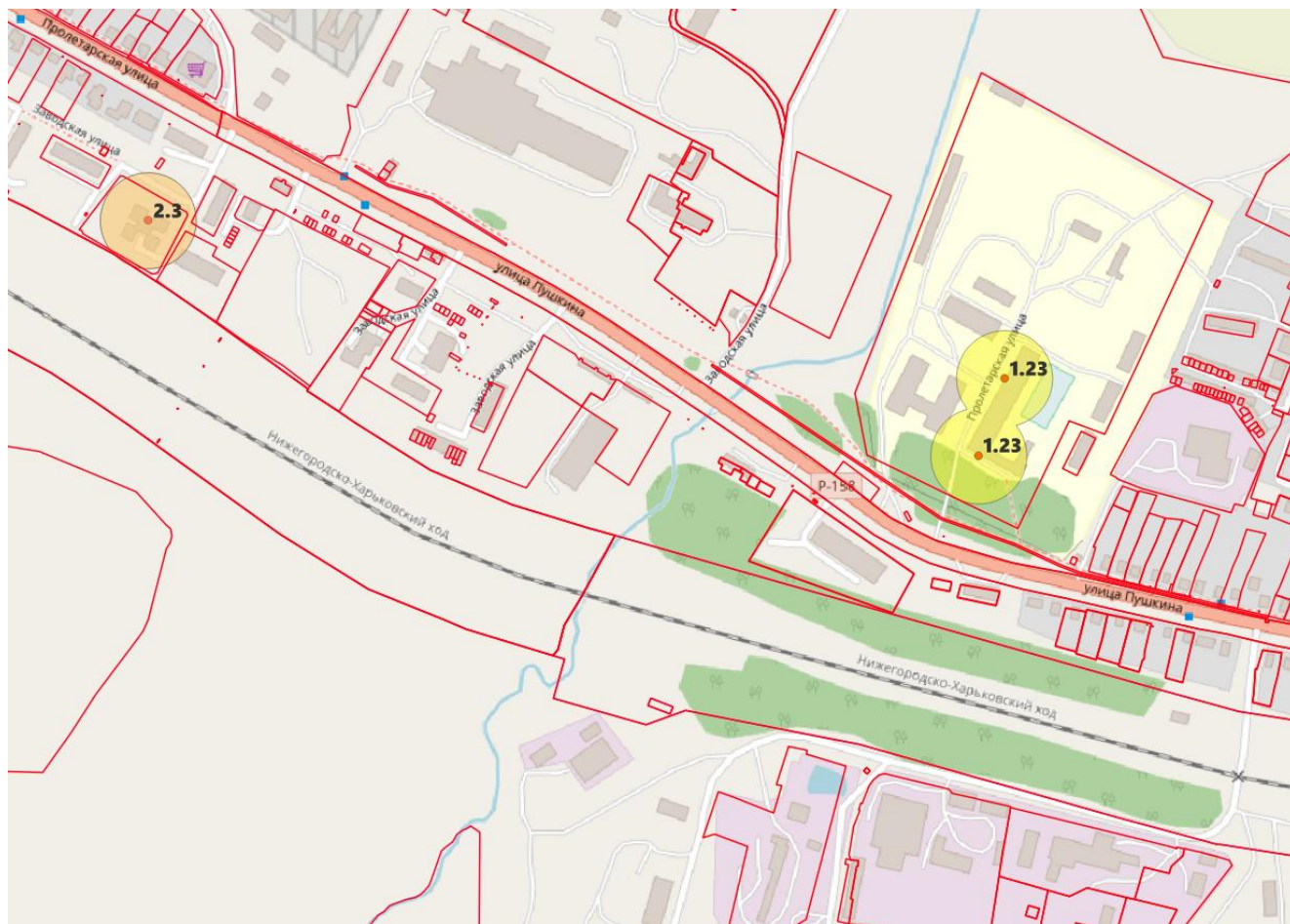
Спортивные сооружения, которые являются объектами недвижимости и права на которые зарегистрированы в установленном порядке



г. Лукоянов, ул. Новошкольная, ул. Держинского, ул. 1 Августа, ул. Пушкина,
пер. Железнодорожный

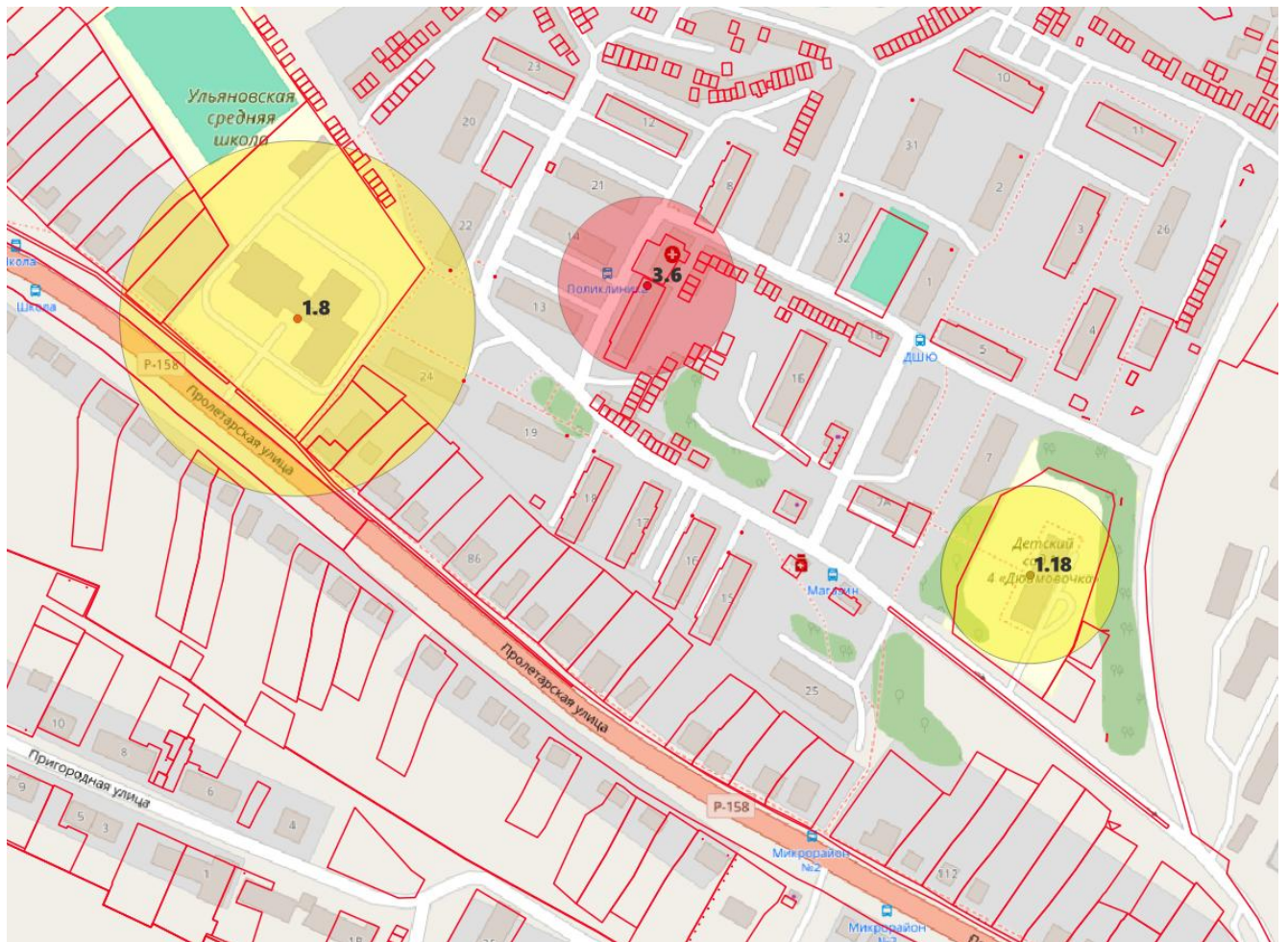


- Объекты, находящиеся во владении и (или) пользовании образовательных организаций (за исключением организаций дополнительного образования, организаций дополнительного профессионального образования)
- Объекты организаций, осуществляющих медицинскую деятельность
- Автостанции, вокзалы
- Объекты, находящиеся во владении и (или) пользовании организаций, осуществляющих обучение несовершеннолетних

г. Лукоянов, ул. Заводская, с. Ульяново, ул. Пролетарская



-  Объекты, находящиеся во владении и (или) пользовании образовательных организаций (за исключением организаций дополнительного образования, организаций дополнительного профессионального образования)
-  Объекты, находящиеся во владении и (или) пользовании организаций, осуществляющих обучение несовершеннолетних

с. Ульяново, ул. Пролетарская, г. Лукоянов, микрорайон 2

Объекты, находящиеся во владении и (или) пользовании образовательных организаций (за исключением организаций дополнительного образования, организаций дополнительного профессионального образования)



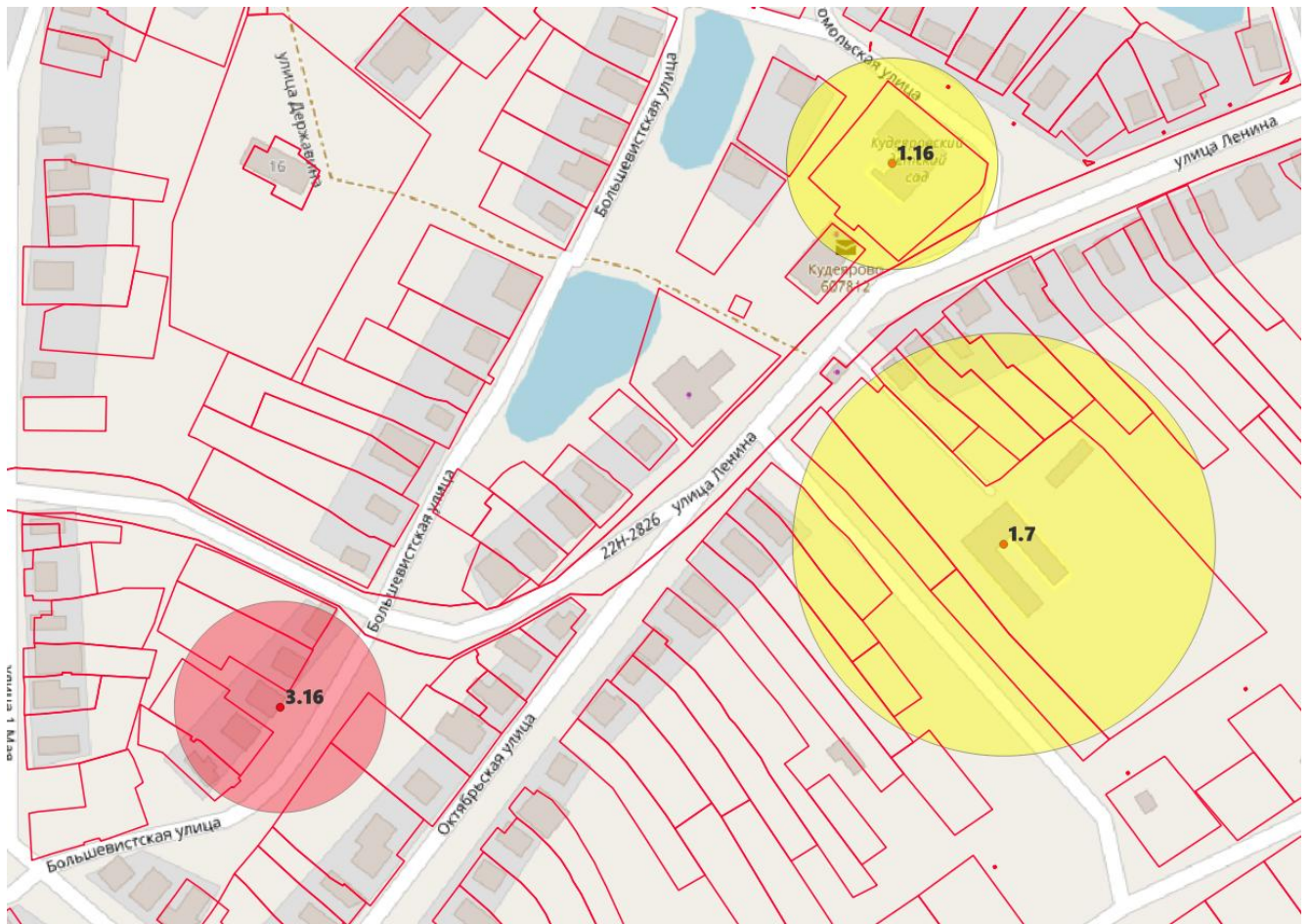
Объекты организаций, осуществляющих медицинскую деятельность



с. Ульяново, ул. Кооперативная

Объекты организаций, осуществляющих медицинскую деятельность

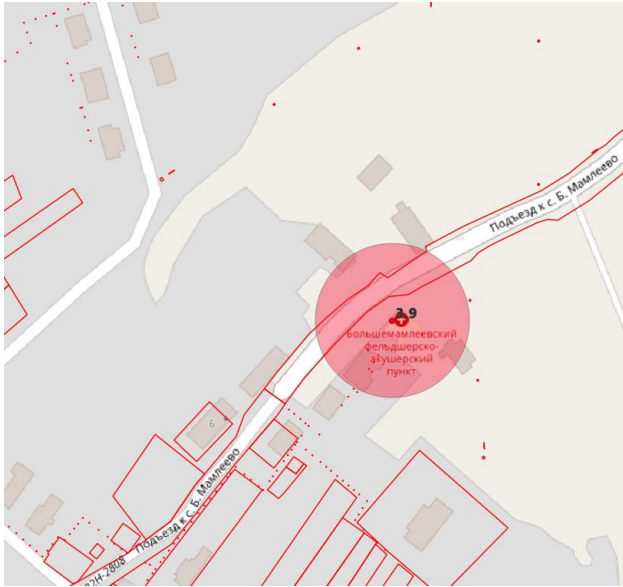


Спортивные сооружения, которые являются объектами недвижимости и права на которые зарегистрированы в установленном порядке

с. Кудеярово, ул. Ленина, ул. Большеви́стская

-  Объекты, находящиеся во владении и (или) пользовании образовательных организаций (за исключением организаций дополнительного образования, организаций дополнительного профессионального образования)
-  Объекты организаций, осуществляющих медицинскую деятельность

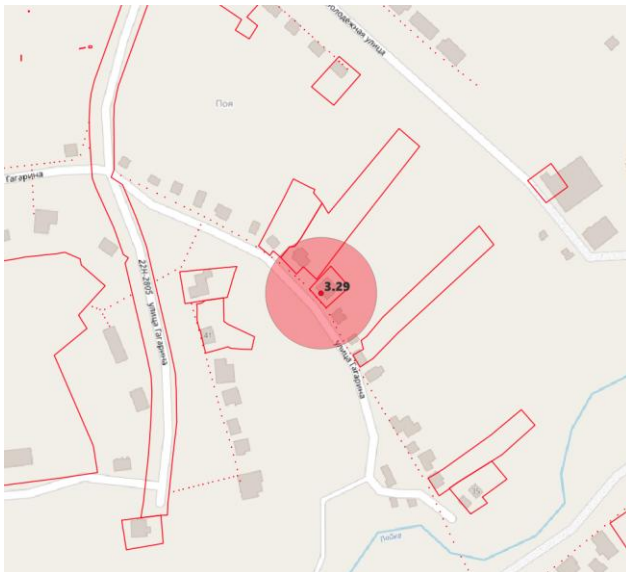
с. Большое Мамлеево, ул. Колхозная



с. Мерлиновка, ул. Ленина



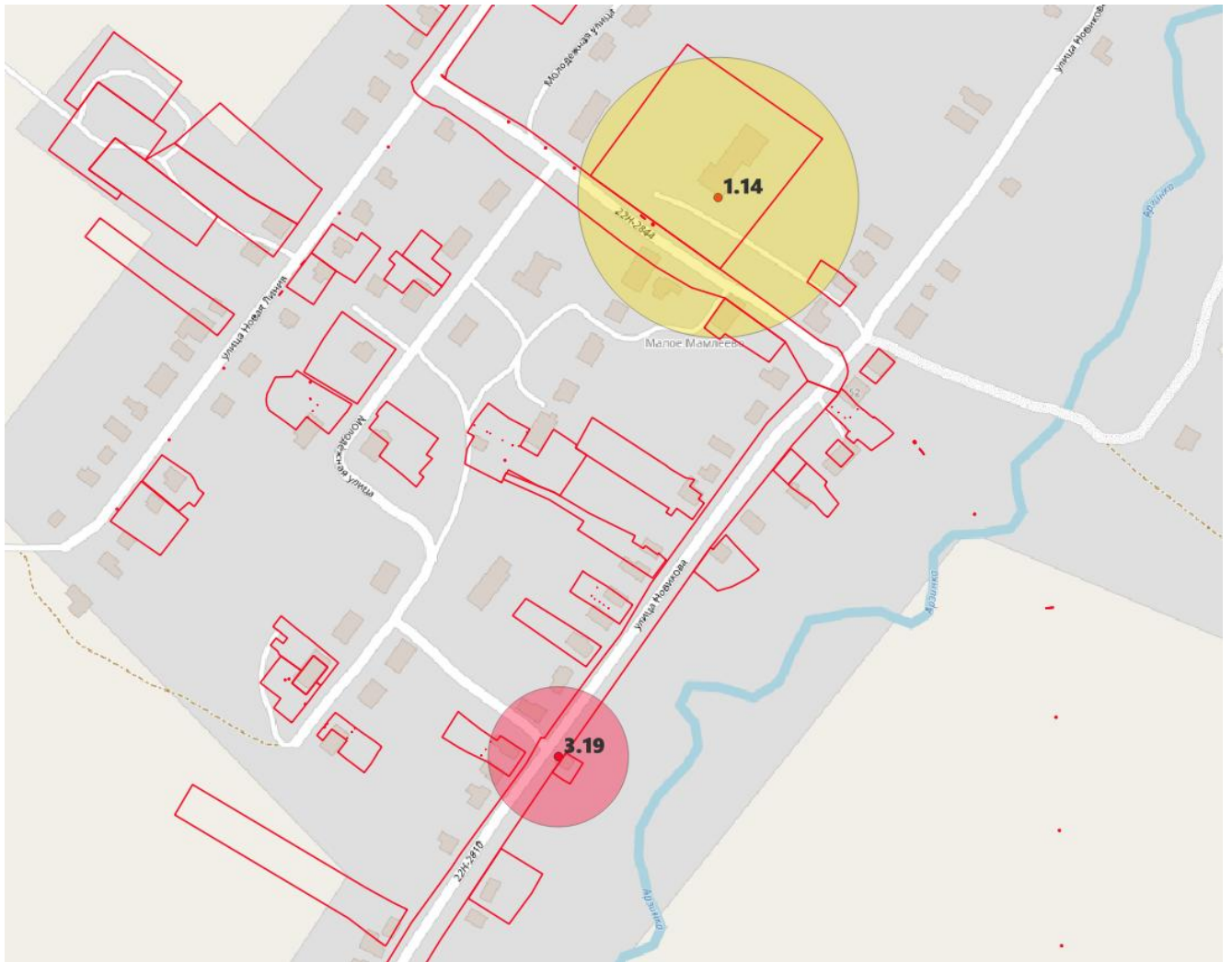
с. Поя, ул. Гагарина





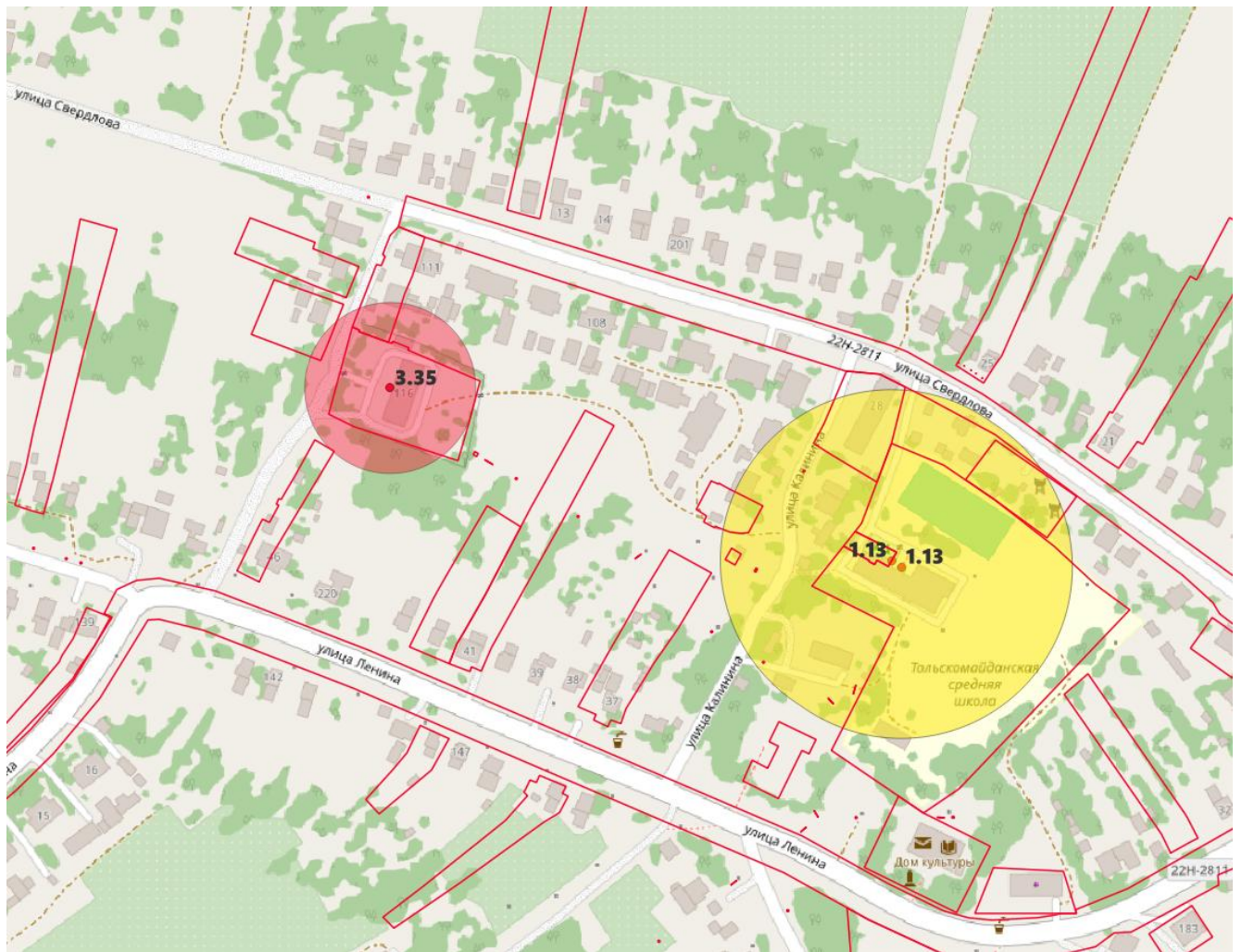
с. Гари, ул. 1-е Мая



Объекты организаций, осуществляющих медицинскую деятельность

с. Малое Мамлеево, ул. Молодежная, ул. Новикова

-  Объекты, находящиеся во владении и (или) пользовании образовательных организаций (за исключением организаций дополнительного образования, организаций дополнительного профессионального образования)
-  Объекты организаций, осуществляющих медицинскую деятельность

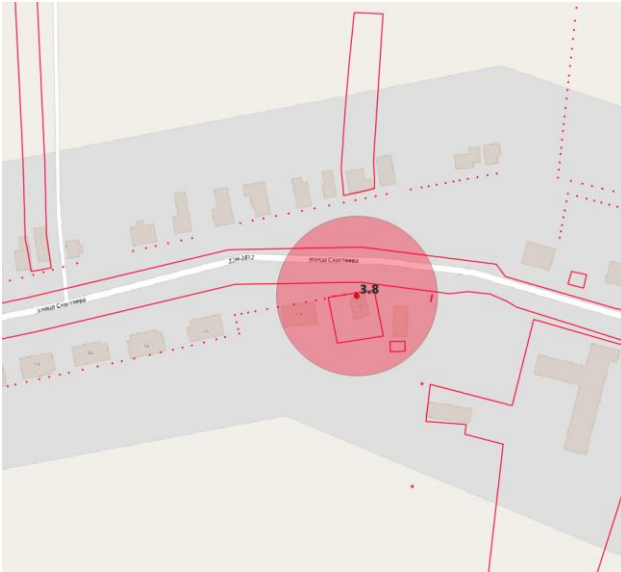
с. Тольский Майдан, ул. Свердлова

Объекты, находящиеся во владении и (или) пользовании образовательных организаций (за исключением организаций дополнительного образования, организаций дополнительного профессионального образования)



Объекты организаций, осуществляющих медицинскую деятельность

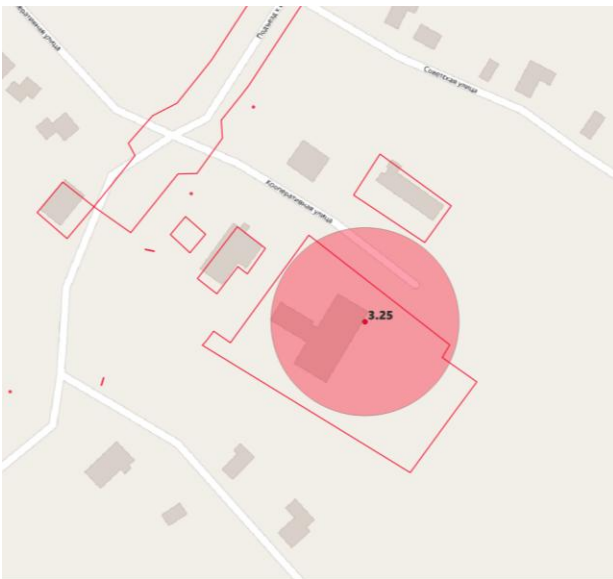
с. Большая Аря, ул. Сластяева



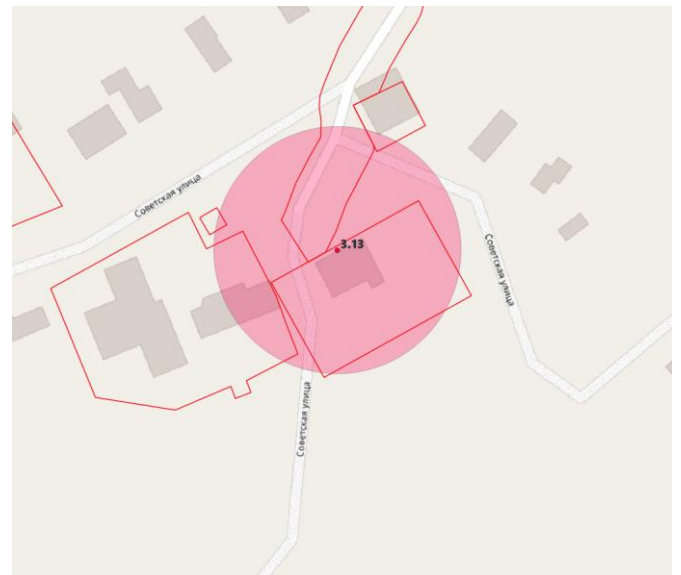
с. Чиргуши, ул. Панкстыяновка



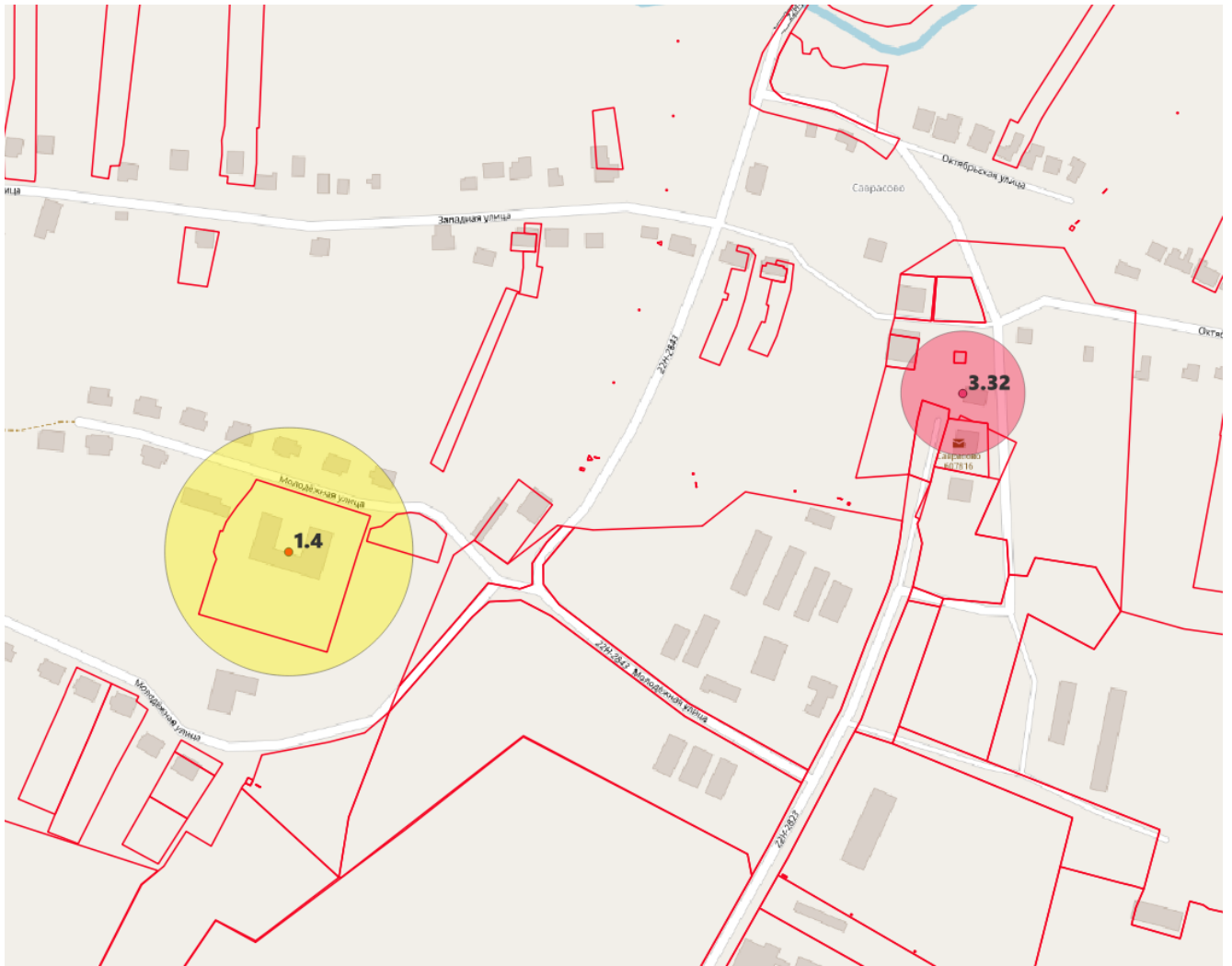
с. Никулино, ул. Советская





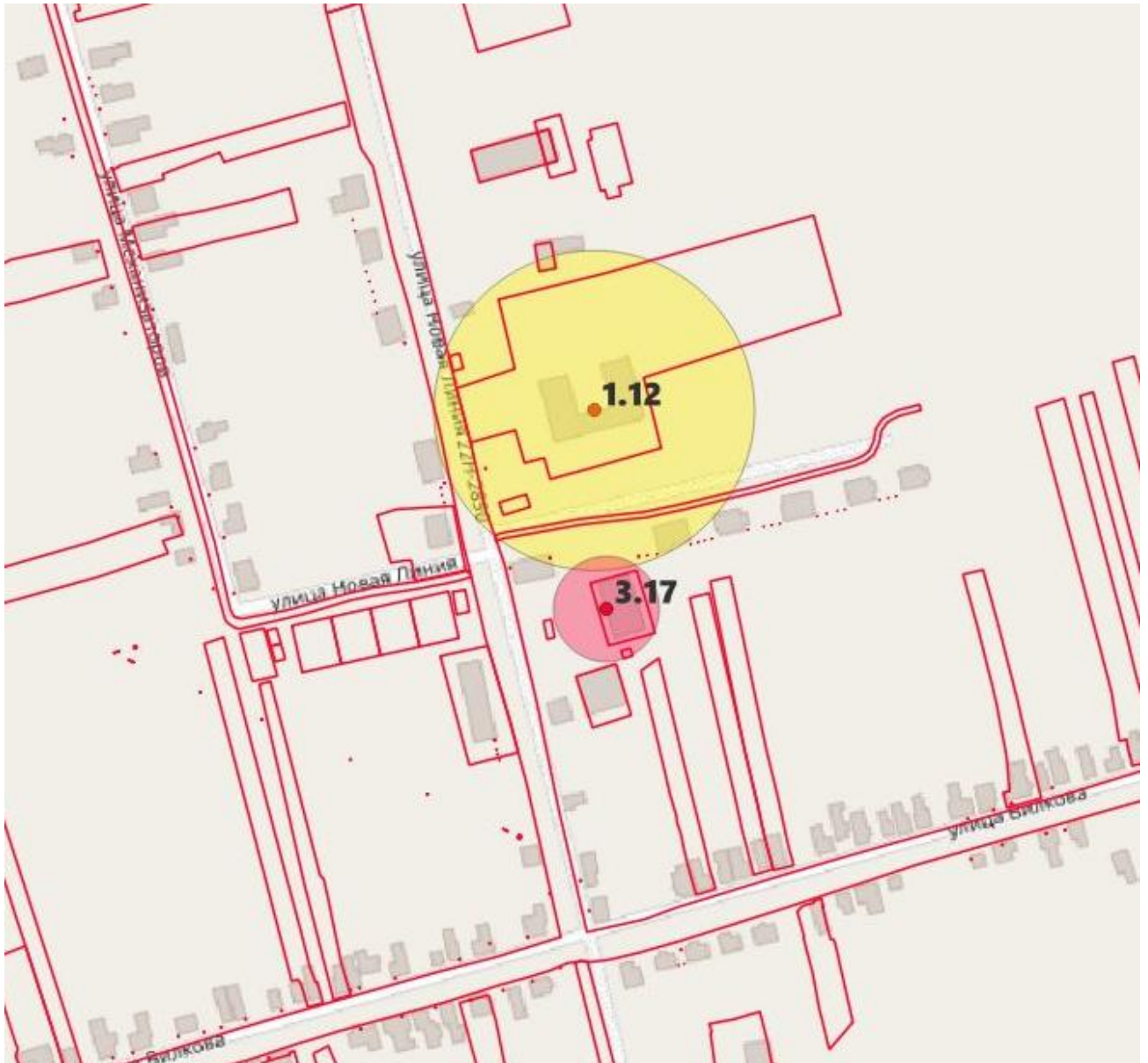
с. Елфимово, ул. Советская



Объекты организаций, осуществляющих медицинскую деятельность

с. Саврасово, ул. Молодежная, ул. Октябрьская

-  Объекты, находящиеся во владении и (или) пользовании образовательных организаций (за исключением организаций дополнительного образования, организаций дополнительного профессионального образования)
-  Объекты организаций, осуществляющих медицинскую деятельность

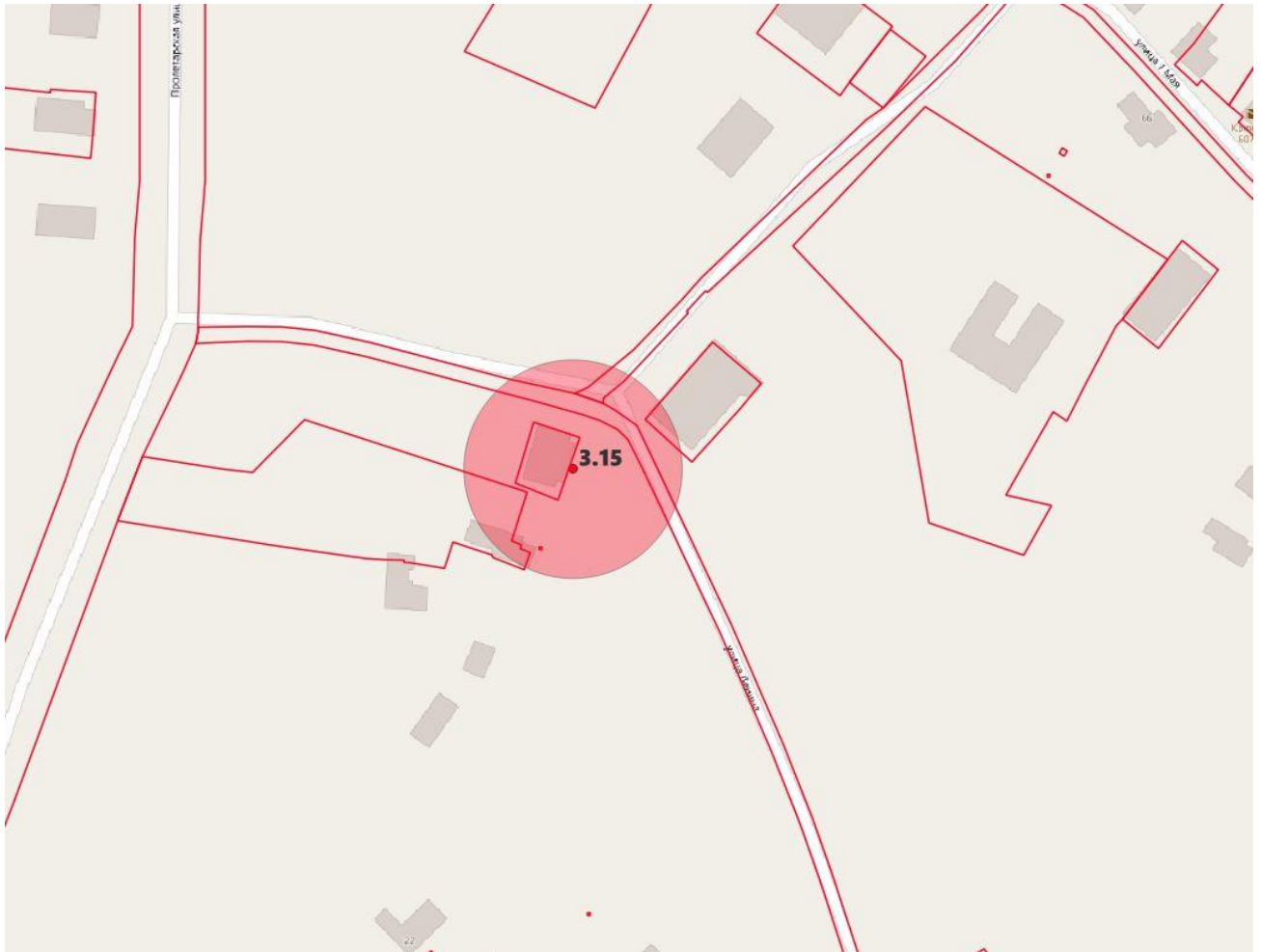
с. Лопатино ул. Новая Линия



Объекты, находящиеся во владении и (или) пользовании образовательных организаций (за исключением организаций дополнительного образования, организаций дополнительного профессионального образования)



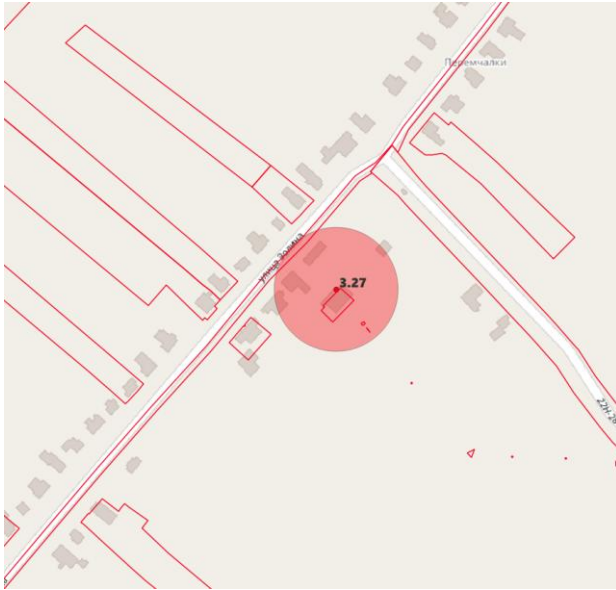
Объекты организаций, осуществляющих медицинскую деятельность

с. Крюковка, ул. 1 Мая, ул. Ленина

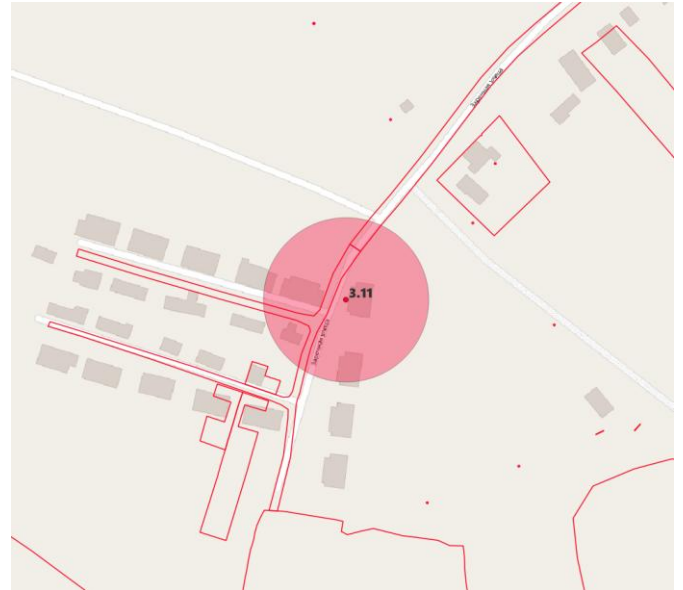


-  Объекты, находящиеся во владении и (или) пользовании образовательных организаций (за исключением организаций дополнительного образования, организаций дополнительного профессионального образования)
-  Объекты организаций, осуществляющих медицинскую деятельность

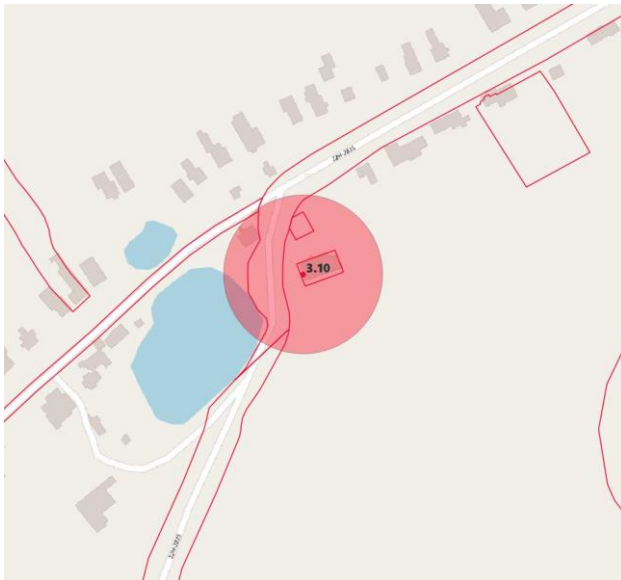
с. Перемчалки, ул. Золина



д. Владимировка, ул. Молодежная



с. Александровка, ул. Колхозная

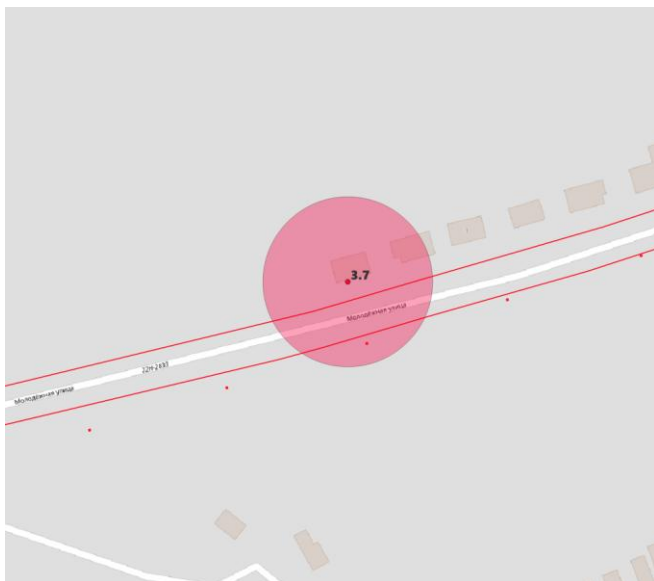


с. Неверово, ул. Центральная

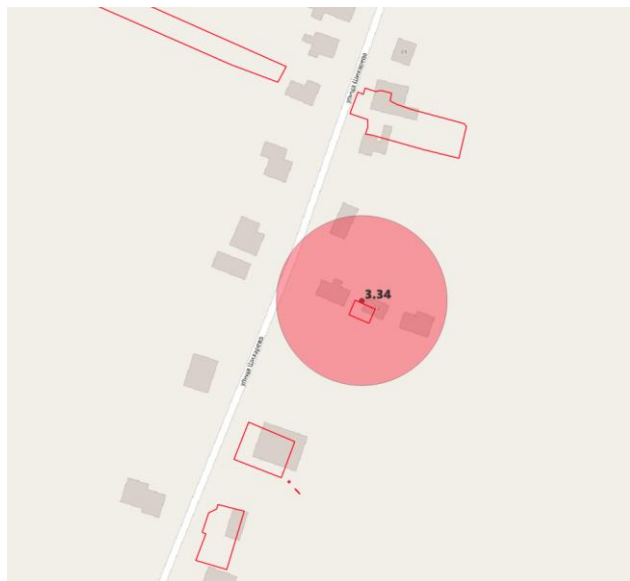


Объекты организаций, осуществляющих медицинскую деятельность

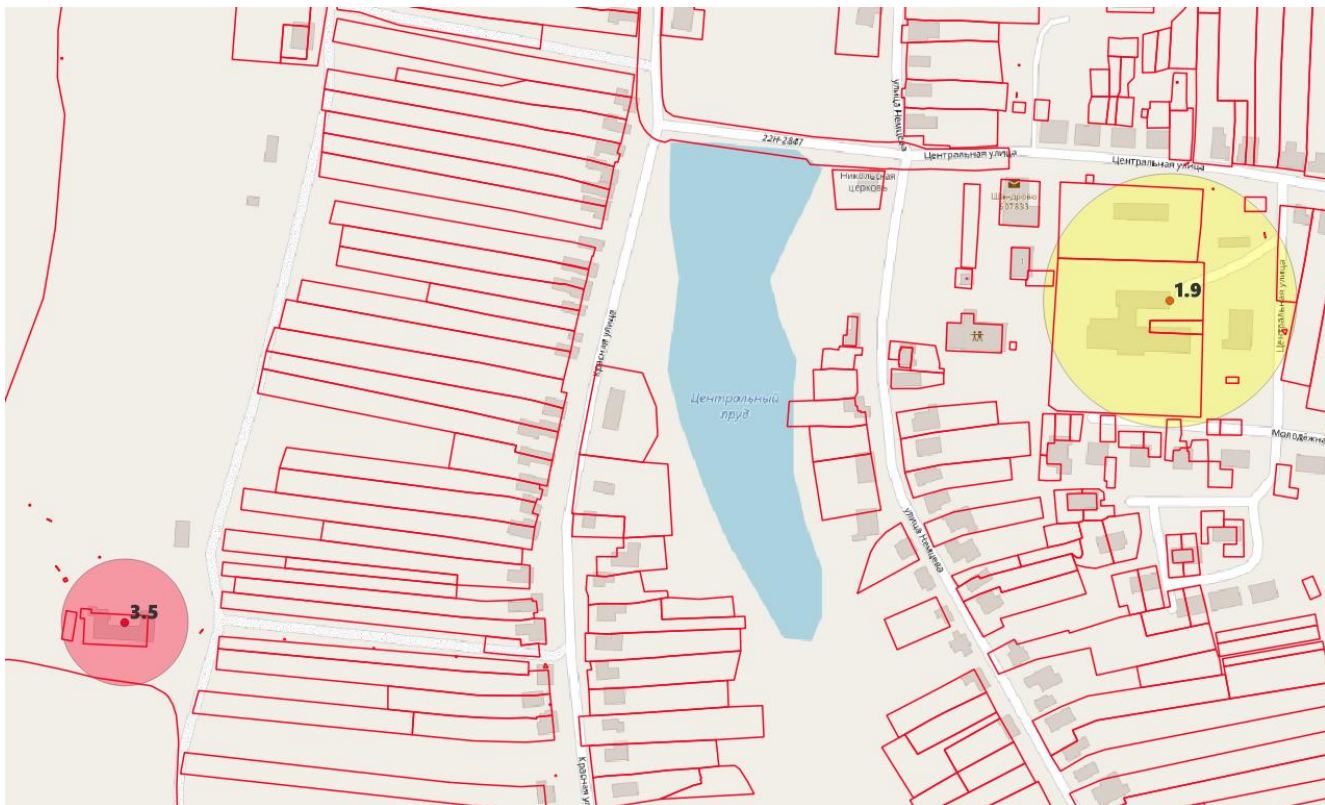
с. Атингеево, ул. Молодежная



с. Салдаманов Майдан, ул. Шихарева



с. Шандрово, ул. Центральная, ул. Полевая

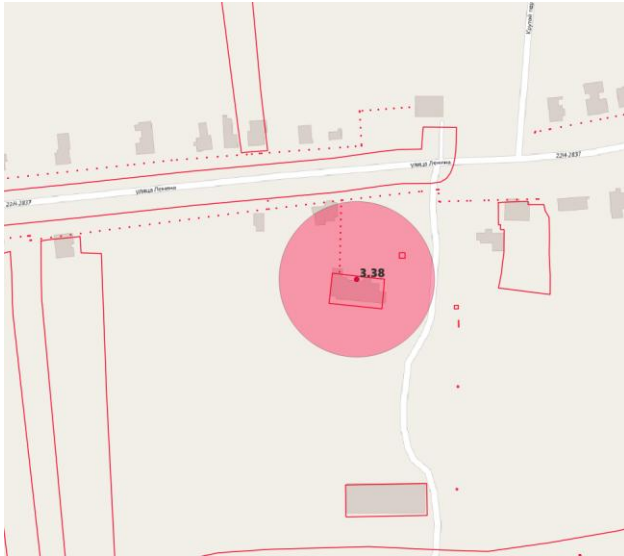


Объекты, находящиеся во владении и (или) пользовании образовательных организаций (за исключением организаций дополнительного образования, организаций дополнительного профессионального образования)



Объекты организаций, осуществляющих медицинскую деятельность

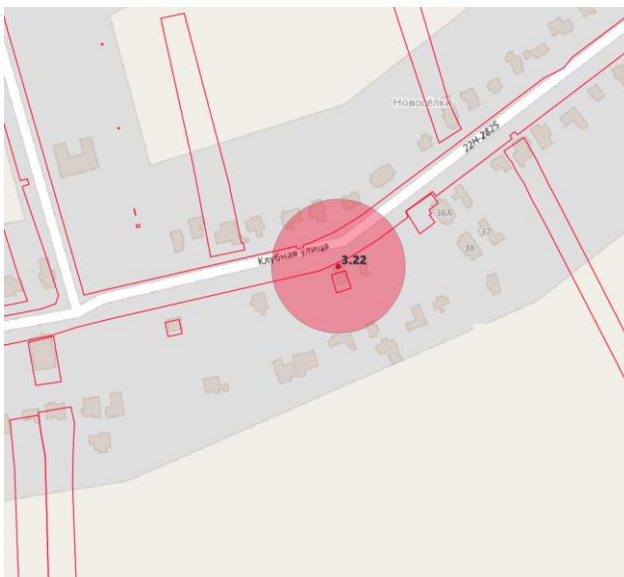
с. Чуфарово, ул. Ленина



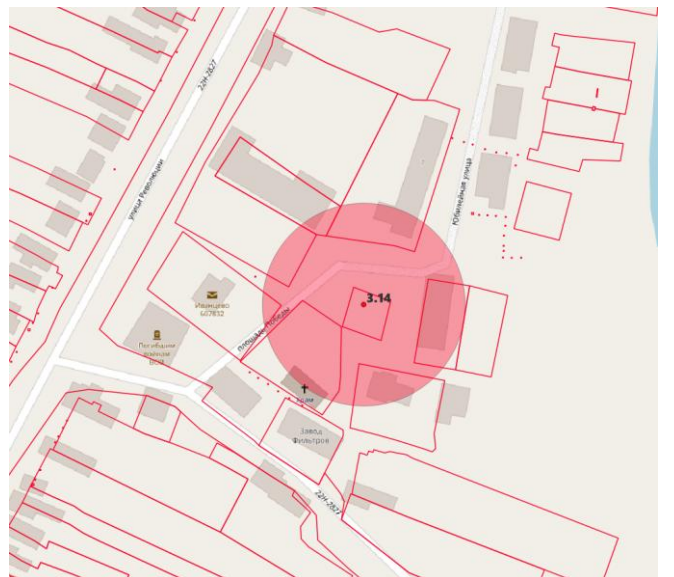
с. Пичингуши, ул. Советская



с. Новосёлки, ул. Клубная

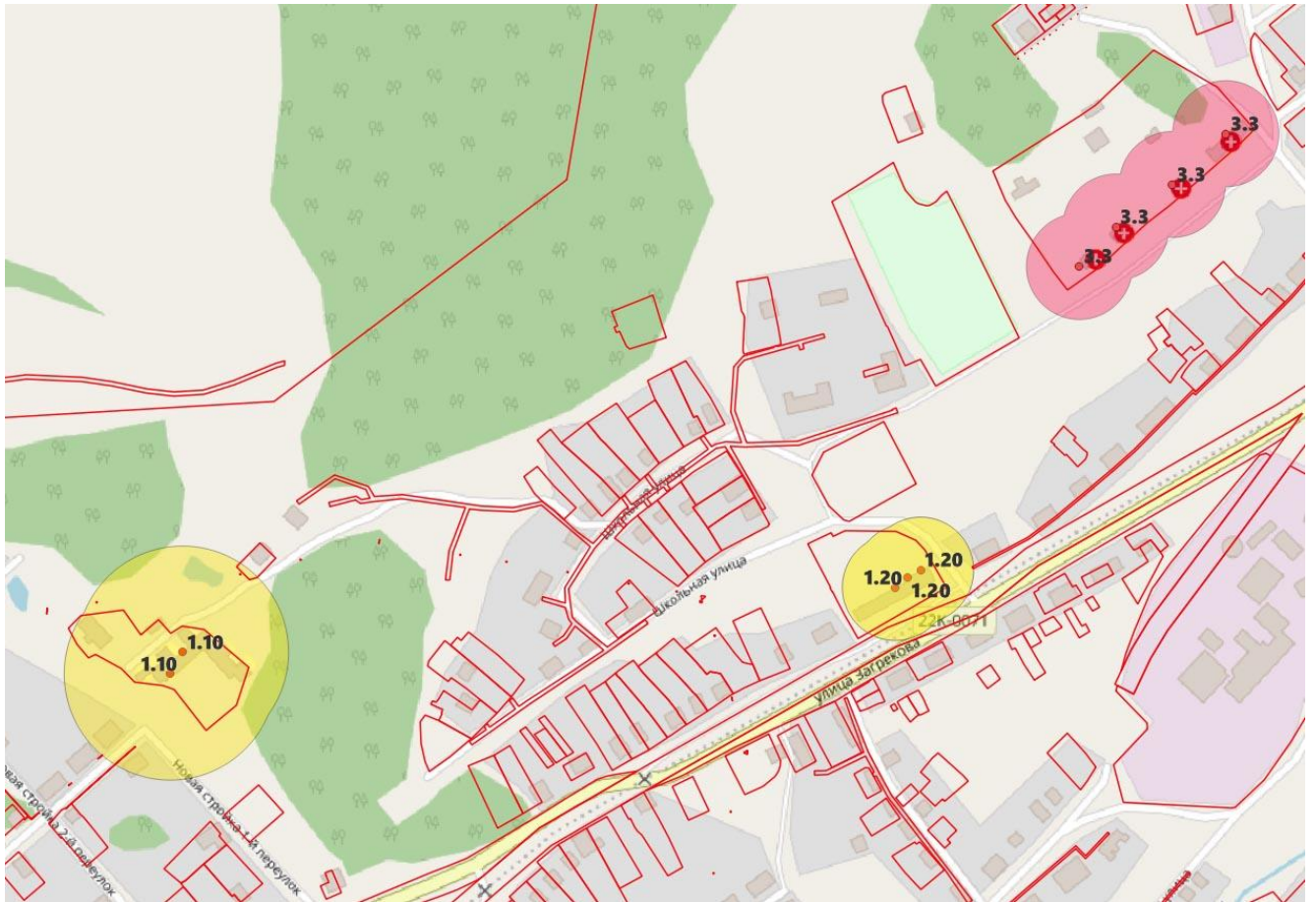




с. Иванцево, пл. Победы



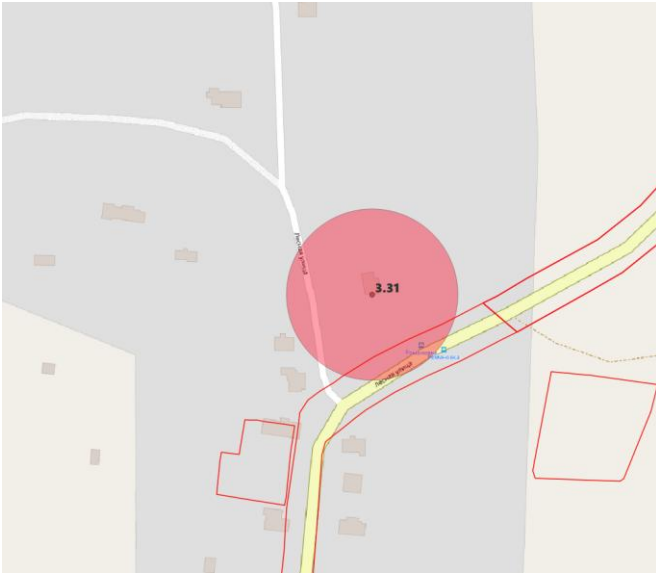
Объекты организаций, осуществляющих медицинскую деятельность

р.п. имени Степана Разина, ул. Школьная, ул. Загрекова, ул. Горького



-  Объекты, находящиеся во владении и (или) пользовании образовательных организаций (за исключением организаций дополнительного образования, организаций дополнительного профессионального образования)
-  Объекты организаций, осуществляющих медицинскую деятельность

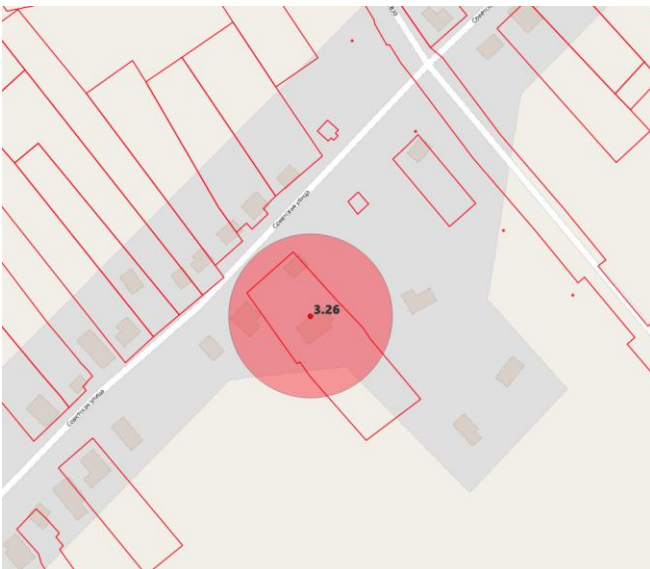
с. Романовка, ул. Лесная



с. Санки, ул. Центральная



с. Печи, ул. Советская

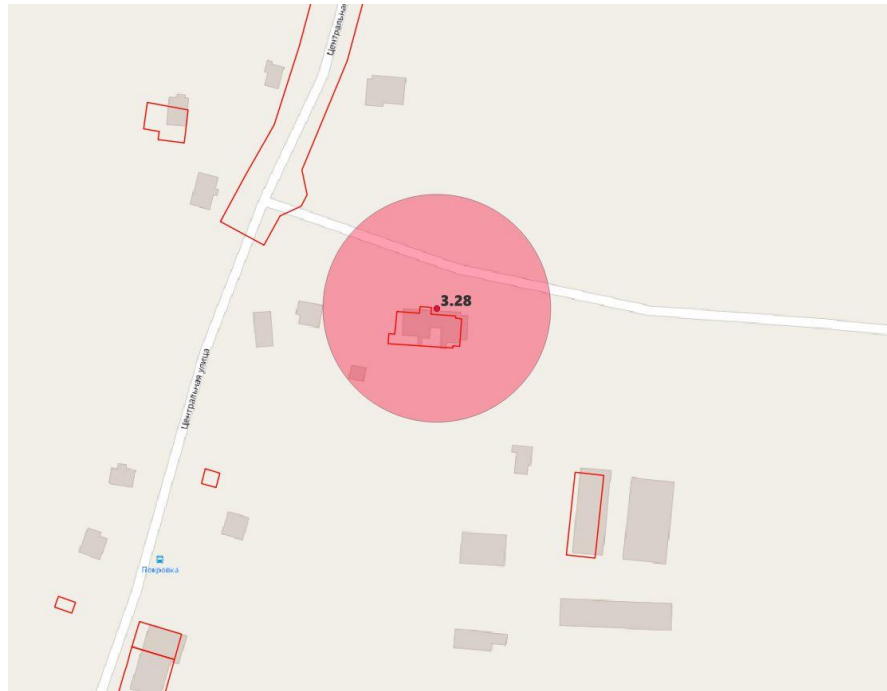


с. Новомихайловка, ул. Кадышева



Объекты организаций, осуществляющих медицинскую деятельность

с. Покровка, ул. Центральная



Объекты организаций, осуществляющих медицинскую деятельность